


УТВЕРЖДАЮ  
Директор МАОУ СОШ № 14  
(должность руководителя организации)  
 /О.А. Чупахина  
(подпись / Ф.И.О.)  
«10» апреля 2026 года  
(дата)  
(м.п.)

**ПАСПОРТ**  
доступности объекта социальной инфраструктуры  
и предоставляемых на нем услуг

№ 5/1

«10» апреля 2026 г.

1. Общие сведения об объекте

1.1. Вид (наименование) объекта: Муниципальное автономное общеобразовательное учреждение средняя общеобразовательная школа № 14

1.2. Полный почтовый адрес объекта:

620089, Свердловская область, г. Екатеринбург, Октябрьский район, ул. Саввы Белых, д.7

1.3. Сведения о размещении объекта:

отдельно стоящее здание (количество этажей) 3 этажа, 3050,3 кв. м,

наличие прилегающего земельного участка (да/нет), 6385 +/- 28 кв. м.

1.4. Год постройки здания 1955 г., последнего капитального ремонта не проводился

1.5. Дата предстоящих плановых ремонтных работ:

текущего: -, капитального: -


1.6. Сведения об организации, расположенной на объекте:

1.6.1. Наименование организации, расположенной на объекте:

полное наименование (по учредительным документам): Муниципальное автономное общеобразовательное учреждение средняя общеобразовательная школа № 14

сокращенное наименование (по учредительным документам): МАОУ СОШ № 14

1.6.2. Юридический адрес организации, телефон, электронная почта:



620089, г. Екатеринбург, ул. Саввы Белых, 7, 210-44-56, soch14@eduekb.ru

1.6.3. Основание для пользования объектом (оперативное управление, аренда, собственность): оперативное управление.

1.6.4. Форма собственности объекта (государственная (федеральная, региональная), муниципальная, частная): муниципальная

1.6.5. Вышестоящая организация (наименование): Департамент образования Администрации города Екатеринбурга;

1.6.6. Юридический адрес вышестоящей организации, телефон, электронная почта:  
620014, Свердловская область, город Екатеринбург, пр. Ленина, 24а, +7 (343) 304-12-51, eduekb@ekadm.ru;

2. Характеристика деятельности организации на объекте (по обслуживанию населения)

2.1. Сфера деятельности (социальная защита, занятость, здравоохранение, культура, образование, транспорт, информация и связь, физическая культура и спорт): организация отдыха и оздоровления детей

2.2. Категории обслуживаемого населения по возрасту (дети, взрослые, все возрастные категории): дети

2.3. Категории обслуживаемых инвалидов (инвалиды, передвигающиеся на креслах-колясках, инвалиды с нарушением опорно-двигательного аппарата, инвалиды с нарушением зрения, инвалиды с нарушением слуха, инвалиды с умственными нарушениями):  
доступен условно для всех категорий инвалидов

2.4. Виды услуг: услуга в сфере организации отдыха и оздоровления детей

2.5. Форма оказания услуг (на объекте, с длительным пребыванием, с проживанием, на дому, дистанционно): на объекте, дистанционно

2.6. Плановая мощность:

посещаемость (количество обслуживаемых граждан в день) 600;

вместимость 570;

пропускная способность 325.

2.7. Участие в исполнении индивидуальной программы реабилитации или реабилитации инвалида (ребенка-инвалида) (да/нет): нет.

3. Состояние доступности объекта и предоставляемых на нем услуг

3.1. Путь следования к объекту пассажирским транспортом (описать маршрут движения с использованием пассажирского транспорта) Автобус ост. "Саввы Белых" 36, 37;

Троллейбус ост. "Саввы Белых" 31, 36, 39, 35, 25 (по будням); Маршрутное такси ост. "Саввы

Белых" 05, 012, 030, 077, 083; Метро "Ботаническая".

наличие адаптированного пассажирского транспорта к объекту Метрополитен.

3.2. Путь к объекту от ближайшей остановки пассажирского транспорта:

3.2.1. Расстояние до объекта от остановки транспорта 300 метров.

3.2.2. Время движения (пешком) 3 минуты.

3.2.3. Наличие выделенного от проезжей части пешеходного пути (да/нет) да

3.2.4. Перекрестки (нерегулируемые, регулируемые, регулируемые со звуковой сигнализацией, таймером, нет): регулируемые

3.2.5. Информация на пути следования к объекту (акустическая, тактильная, визуальная, нет): нет

3.2.6. Перепады высоты на пути (съезды с тротуара) (нет/есть (описать)): есть, съезды с тротуаров на проезжую часть

их обустройство для инвалидов, передвигающихся на креслах-колясках (нет/есть (описать)): есть, соблюдается непрерывность пешеходных и транспортных путей. Пути стыкуются с внешними по отношению к участку коммуникациями.

3.3. Организация доступности объекта и предоставляемых на нем услуг для инвалидов<sup>1</sup>

Номер строки	Категория инвалидов (вид нарушения)	Вариант организации доступности строки объекта и предоставляемых на нем услуг <sup>2</sup>
1.	Все категории инвалидов и маломобильных групп населения <sup>3</sup>	ДУ
2.	в том числе инвалиды:	
3.	передвигающиеся на креслах-колясках	ДУ
4.	с нарушением опорно-двигательного аппарата	ДУ
5.	с нарушением зрения	ДУ
6.	с нарушением слуха	ДУ
7.	с умственными нарушениями	ДУ

<sup>1</sup> С учетом СП 35-101-2001, СП 31-102-99.

<sup>2</sup> Указывается один из вариантов:

«А» (доступность всех зон и помещений (универсальная);

«Б» (специально выделенные для инвалидов участки и помещения);

«ДУ» (дополнительная помощь сотрудника, услуги на дому, дистанционно);

«Нет» (не организована доступность).

<sup>3</sup> Указывается худший из вариантов ответа.

### 3.4. Состояние доступности основных структурно-функциональных зон объекта

Номер строки	Основные структурно-функциональные зоны	Состояние доступности объекта для основных категорий инвалидов <sup>4</sup>						
		К (для передвижения человек на креслах- колясках)	О (с нарушениями опорно- двигательного аппарата)	С (с нарушениями зрения)	Г (с нарушениями слуха)	У (с умственными нарушениями)	Для всех категорий маломобильных групп населения <sup>5</sup>	
1.	Территория, прилегающая к зданию (участок)	ДУ	ДУ	ДУ	ДУ	ДУ	ДУ	ДУ
2.	Вход (входы) в здание	ДУ	ДУ	ДУ	ДУ	ДУ	ДУ	ДУ
3.	Путь (пути) движения внутри здания, включая пути эвакуации	ДУ	ДУ	ДУ	ДУ	ДУ	ДУ	ДУ
4.	Зона целевого назначения здания (целевого посещения объекта)	ДУ	ДУ	ДУ	ДУ	ДУ	ДУ	ДУ
5.	Санитарно-гигиенические помещения	ДУ	ДУ	ДУ	ДУ	ДУ	ДУ	ДУ
6.	Система информации и связи (на всех зонах)	ДУ	ДУ	ДУ	ДУ	ДУ	ДУ	ДУ
7.	Пути движения к объекту (от остановки транспорта)	ДУ	ДУ	ДУ	ДУ	ДУ	ДУ	ДУ
8.	Все зоны и участки <sup>6</sup>	ДУ	ДУ	ДУ	ДУ	ДУ	ДУ	ДУ

### 3.5. Итоговое заключение о состоянии доступности объекта и предоставляемых на нем услуг: доступно условно (организация)

<sup>4</sup> Указывается:

ДП – доступно полностью (доступность для всех категорий инвалидов и других маломобильных групп населения);  
 ДЧ - доступно частично (достижимость мест целевого назначения для отдельных категорий инвалидов);

ДУ – доступно условно (организация помощи сотрудниками организации или иной альтернативной формы обслуживания (на дому, дистанционно, иное));  
 нет – недоступно (не предназначен для посещения инвалидами и другими маломобильными группами населения).

<sup>5</sup> Указывается худший из вариантов ответа.

<sup>6</sup> Указывается худший из вариантов ответа.

помощи сотрудниками организации или иной альтернативной формы обслуживания (на дому, дистанционно, иное)).

#### 4. Управленческое решение

##### 4.1. Рекомендации по адаптации основных структурно-функциональных зон объекта:

Номер строки	Основные структурно-функциональные зоны	Рекомендации по адаптации объекта (вид работы) <sup>7</sup>			Технические решения невозможны – организация альтернативной формы обслуживания
		не нуждается (доступ обеспечен)	ремонт (текущий, капитальный), оснащение оборудованием	Индивидуальное решение с техническими средствами реабилитации	
1.	Территория, прилегающая к зданию (участок)		Установка опор вдоль ограждения, световых вывешиваний проходов, разметки проходов, подсветки или световой маркировки мест размещения элементов благоустройства, опор для отдыха у мест пользования элементами благоустройства, информационного обеспечения мест оборудования.		
2.	Вход (входы) в здание		Устройство входов на одном уровне с подходами. Оборудование входа автоматическими открывающимися дверьми, подъемником. Установка подсветки лестниц и пандусов Оборудование мест отдыха перед входом.		

<sup>7</sup> Указываются конкретные рекомендации по каждой структурно-функциональной зоне.

3.	Путь (пути) движения внутри здания, включая пути эвакуации		<p>Установка информационных средств для ориентирования в помещениях.</p> <p>Устранение перепадов в уровне пола.</p> <p>Установка подъемников или пандусов, опорных поручней.</p>		
4.	Зона целевого назначения здания (целевого посещения объекта)		<p>Расширение дверных проемов.</p> <p>Устранение перепадов в уровне пола.</p> <p>Установка подъемников или пандусов, опорных поручней.</p>		
5.	Санитарно-гигиенические помещения		<p>Установка умывальников, зеркал по рекомендованным габаритам.</p> <p>Расширение дверных проемов, проходов между стеной и кабинками.</p> <p>Оборудование уборных и умывальных поручнями</p>		
6.	Система информации и связи (на всех зонах)		<p>Установка информационных устройств или средств на ответственных участках путей движения; линейных систем, размещенных на протяженных участках путей движения;</p>		

			информационных узлов, размещаемых у входов в здание, в вестибюлях и на участке прилегающем к школе.		
7.	Пути движения к объекту (от остановки транспорта)			Установка звукового оповещения для перехода проезжей части; ограждений для выявления безопасных путей движения.	
8.	Все зоны и участки		Установка информационных устройств или средств, или подъемников, опорных пандусов, опорных поручней.		


4.2. Период проведения работ: до 2030 г.

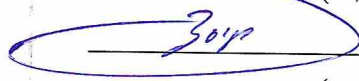
в рамках исполнения (указать наименование программы или плана мероприятий по адаптации основных структурно-функциональных зон объекта): плана развития доступности объекта социальной инфраструктуры.

4.3. Ожидаемый результат (по состоянию доступности объекта) после выполнения работ по адаптации основных структурно-функциональных зон объекта: условно доступен для всех категорий инвалидов.

5. Паспорт доступности объекта социальной инфраструктуры и предоставляемых на нем услуг (далее – Паспорт доступности объекта) разработан комиссией по проведению обследования и паспортизации объекта социальной инфраструктуры и предоставляемых на нем услуг (далее – Комиссия):

Председатель Комиссии:  / Н.А. Макарова  
(подпись / Ф.И.О.)

Члены Комиссии:  / О.А. Чупахина  
(подпись / Ф.И.О.)

 / Г.О. Зырянов  
(подпись / Ф.И.О.)

6. Копия Паспорта доступности объекта направлена \_\_\_\_\_ (дата)

в Управление социальной политики № 27

(наименование территориального отраслевого исполнительного органа государственной власти Свердловской области – управления социальной политики Министерства социальной политики Свердловской области)

для размещения информации о состоянии доступности объекта социальной инфраструктуры и предоставляемых на нем услуг для инвалидов и других маломобильных групп населения Свердловской области в автоматизированной информационной системе «Доступная среда Свердловской области» в информационно-телекоммуникационной сети «Интернет».

## ИНФОРМАЦИЯ

### о состоянии доступности объектов социальной инфраструктуры и предоставляемых на них услуг для инвалидов и других маломобильных групп населения Свердловской области

1. Сфера деятельности: образовательная
2. Количество объектов социальной, инженерной и транспортной инфраструктур (далее – объекты) в Реестре объектов социальной инфраструктуры в приоритетных сферах жизнедеятельности инвалидов и других маломобильных групп населения Свердловской области:

Всего (единиц)	из них имеют следующие состояния доступности				
	ДП-В <sup>1</sup> (единиц)	ДЧ-В <sup>2</sup> (единиц)	ДУ <sup>3</sup> (единиц)	ВНД <sup>4</sup> (единиц)	иное (ДП-И <sup>5</sup> , ДЧ-И <sup>6</sup> ) (единиц)
1	0	0	1	0	0

3. Перечень объектов, имеющих состояние доступности ДП-В (указывается вид (наименование) объекта, адрес объекта, назначение объекта (при наличии), наименование организации, расположенной на объекте):

1) объекты отсутствуют

<sup>1</sup> Объект доступен частично всем.

<sup>2</sup> Объект доступен полностью всем.

<sup>3</sup> Объект доступен условно всем.

<sup>4</sup> Объект недоступен.

<sup>5</sup> Объект доступен полностью избирательно.

<sup>6</sup> Объект доступен частично избирательно.